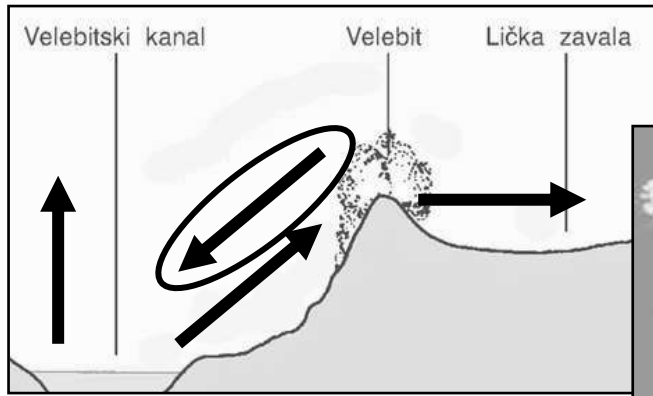


**ŠKOLSKO NATJECANJE UČENIKA IZ GEOGRAFIJE 2007. GODINE**

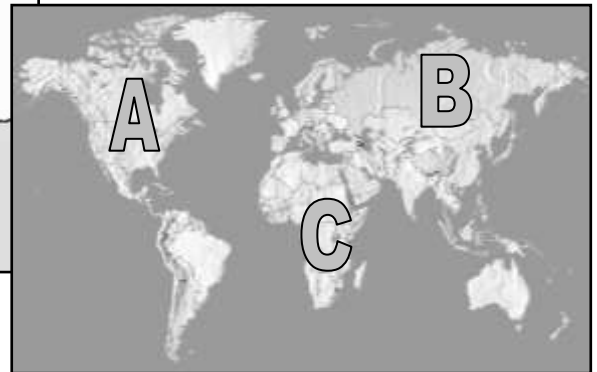
**RJEŠENJE TESTA ZA 8. RAZRED**

BR. PIT	BO DO VI	TOČAN ODGOVOR
1.	2	moreška, alka (sinjska alka)
2.	2	nautički
3.	2	litoralizacija
4.	2	Ploče, Dubrovačko-neretvanske (priznati i Dubrovačko-neretljanske)
5.	2	sjeverozapad (SZ)
6.	2	Rabu (Rab)
7.	2	Jadransko (Jadransko more)
8.	2	jela
9.	2	podigla, 100 (96, 97)
10.	2	Zagore, ekstenzivno
11.	2	zagrebačka, osječka (bilo kojim redom)
12.	2	suhozid
13.	2	<b>VIDI SLIKU</b>
14.	3	b,d
15.	3	a,c,d
16.	2	c
17.	3	d,e,f
18.	3	a,c,e
19.	2	c,d
20.	3	<b>VIDI SLIKU</b>
21.	3	A - Vukovarska (lesna zaravan, lesni ravnjak, Đakovačko-vukovarska lesna zaravan), B - Lonjsko polje, C - Kopački rit
22.	3	<b>VIDI SLIKU</b>
23.	2	<b>VIDI SLIKU</b>
24.	2	<b>VIDI SLIKU</b>
25.	3	A - Učka, B - Vransko jezero, C - Telašćica
26.	3	Arena (amfiteatar), Sv. Donat (crkva sv. Donata), Sv. Jakov (katedrala sv. Jakova, Šibenska katedrala), <b>TREBA ZAOKRUŽITI KATEDRALU SV. JAKOVA</b>
27.	2	228
28.	2	1 : 12 500
29.	2	a) 100, b) 20, c) 20
30.	3	a) Dinara, b) Sveta Gera, c) Bjelolasica (Kula)

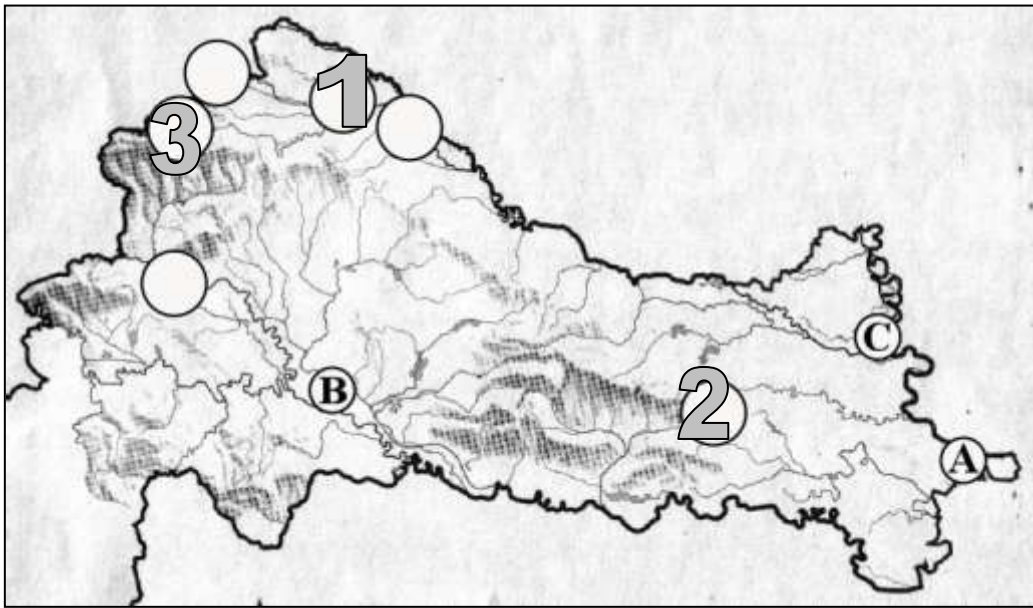
13. ZADATAK



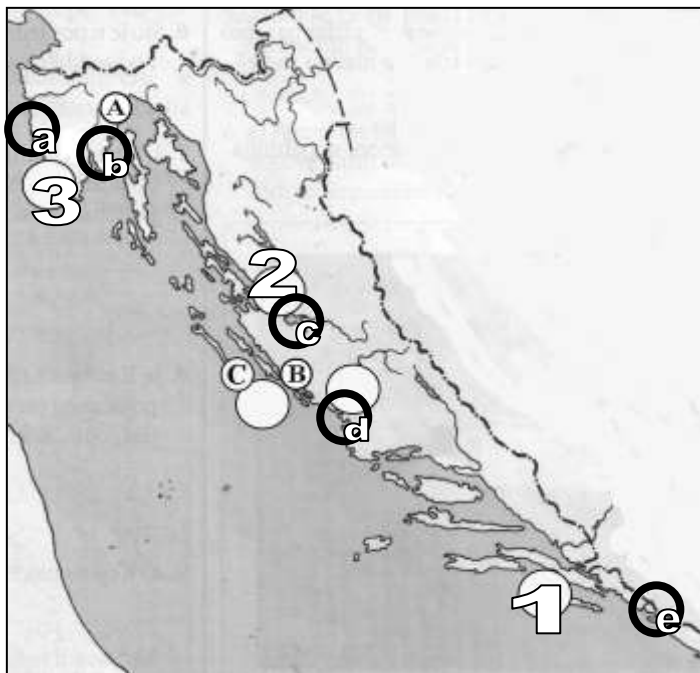
20. ZADATAK



22. ZADATAK



23. i 24. ZADATAK (treba ucrtati dva od pet označenih rijasa i upisati im imena)



a - LIMSKI KANAL  
b - RAŠA

c - ZRMANJA

d - KRKA

e - RIJEKA DUBROVAČKA  
(OMBLA)