

ŽUPANIJSKO NATJECANJE UČENIKA IZ GEOGRAFIJE 2007. GODINE

RJEŠENJE TESTA ZA 6. RAZRED

*ujanzirp otsi es amadargaz u irovogdo

1. (3) vidi kartu

2. (2) vidi kartu

3. (2) redoslijed nije važan:
španjolski, portugalski

4. (2) 27

5. (3) pad, 2‰
(prirast/priraštaj, -2‰)

6. (2) Sjevernoatlantski savez
(Sjevernoatlantski vojni savez, Sjevernoatlantski obrambeni savez)

7. (3) redoslijedom: D 1, A 3, C 2, B 4

8. (2) precrtati: Iran, Izrael

9. (2) precrtati: Malajski prolaz, Formoški prolaz, Hormuški prolaz

10. (2) precrtati: Indijom, Butanom, Pakistanom, Bangladešom

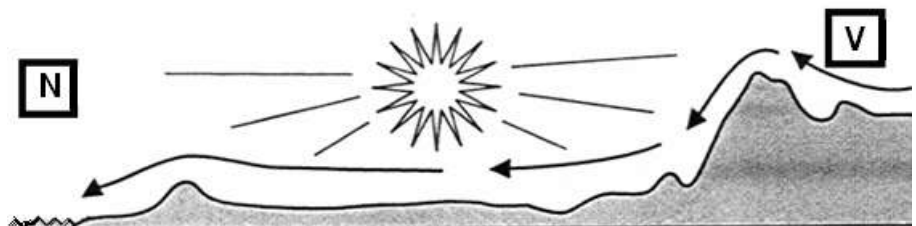
11. (3) Bospor, Dardaneli (redoslijed nije važan); Mramorno

12. (3) redoslijedom: B 3, C 2, A 4, D 1

13. (2) a), c), e)

14. (2) a), f)

15. (2) pogledaj crtež



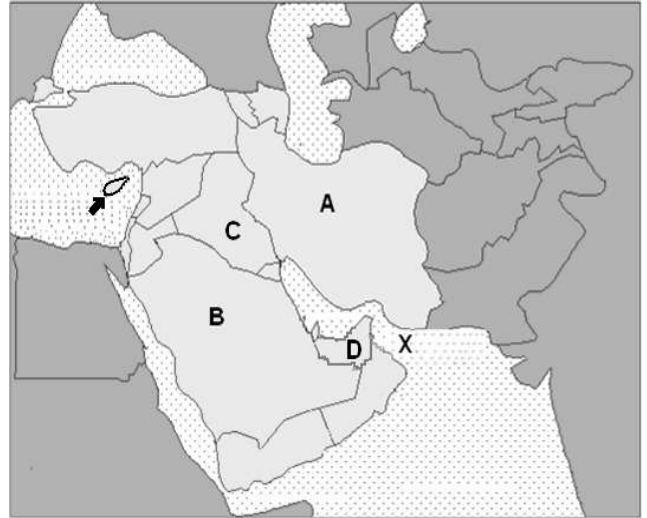
16. (3) redoslijedom: C 1, B 4, A 3, D 2

17. (3) redosljedom: 1 Šikoku (Shikoku)
 2 Kiušu (Kjushu)
 3 Hokaido (Hokkaido)
 4 Honšu (Honshu)

18. (2) Cipar, Sredozemnom

19. (3) A – Iran
 B – Saudijska Arabija
 C – Irak
 D – Ujedinjeni Arapski Emirati (UAE)

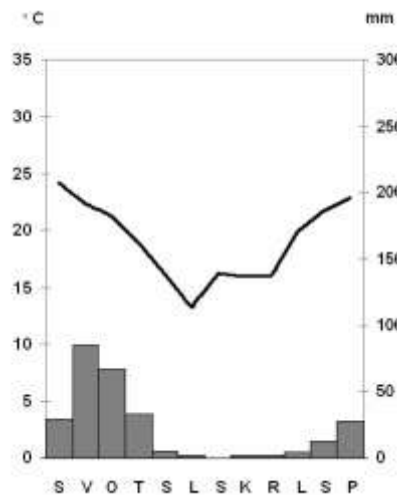
20. (2) Omanski



21. (2) redosljed nije važan:
 istočnoj, sjevernoj

22. (2) c)

23. (2) redosljedom:
 veljača, lipanj
 (2. ili II. i 6. ili VI.)



24. (2) A – Tibesti, B – Ahagarsko (Ahagar)

25. (3) Tana, Modri (Plavi)

26. (2) Tanganjika

27. (2) Namib

28. (3) redosljedom: B 4, C 1, A2, D 3

29. (2) arapski, svahili (suahili)

30. (2) a), e), f)

